

Dipartimento di Protezione Civile

Comune di
Val di Zoldo

PIANO COMUNALE DI PROTEZIONE CIVILE

Comune di Val di Zoldo

All. 01.07.00 - Piano neve

COMMITTENTE: Comune di Val di Zoldo Piazza Giovanni Angelini, 1 32012 Val di Zoldo (BL)	PROGETTISTA: ing. Giuseppe Baldo	GRUPPO DI LAVORO: ing. Barbara Marin dott.ssa Barbara Spiro
REDAZIONE: dott.ssa Barbara Spiro	CONTROLLO INTERNO: ing. Giuseppe Baldo	APPROVAZIONE INTERNA: ing. Giuseppe Baldo
PERCORSO DIGITALE: ...P1161-Consegna		DATA: aprile 2019



AEQUA ENGINEERING S.R.L.

C.F. e P.IVA 03913010272

SEDE LEGALE ED OPERATIVA

Via Brianza 19

30034 Orlogio di Mira (VE)

Tel. +39 041 5631962

Fax +39 041 5639281

www.aequagroup.com

Il presente documento, elaborato per il committente da AEQUA ENGINEERING S.R.L., non può essere riprodotto o comunicato a terzi senza preventiva autorizzazione scritta.



PIANO NEVE VAL DI ZOLDO

Il servizio di sgombero neve e i trattamenti invernali antighiaccio delle strade sono attività che tutti i comuni più esposti alle rigide temperature invernali, programmano per garantire la viabilità sulle strade comunali per il periodo che va dal 15 novembre al 15 marzo di ogni anno, salvo anticipi o posticipi stagionali legati alla congiuntura meteorologica. Le ditte incaricate ad effettuare il servizio intervengono autonomamente in caso di precipitazioni nevose o alla formazione di ghiaccio, oppure su segnalazione degli Uffici comunali. Le operazioni vengono svolte durante le prime ore del mattino (dalle 5.00 in poi), prima del transito dei mezzi di trasporto pubblico e scuolabus, e viene ripetuto anche di sera qualora si renda necessario, e intensificato nelle giornate più fredde, con previsione di ghiaccio. Il servizio di sgombero neve viene effettuato per la maggior parte da dipendenti e mezzi comunali che effettuano all'occorrenza anche lo spargimento di sale e ghiaino.

La rimozione della neve da piazze o vicoli inaccessibili ai mezzi comunali è affidata a ditte esterne che da contratto intervengono qualora il manto nevoso superi i 5 cm. Per quanto riguarda la SP251 della Val di Zoldo e Val Cellina, la SP347 del passo Cereda e del passo Duran e la SP7 di Zoppè di Cadore, il servizio è affidato alla società Veneto Strade che normalmente lo subappalta ad una ditta locale.

Gli interventi di competenza comunale vengono effettuati prioritariamente sulla rete viaria primaria maggiormente trafficata, dove transitano i mezzi pubblici e il trasporto scolastico, e poi sulla rimanente viabilità meno trafficata. Questa logica permette alle squadre di intervento di liberare le strade principali nel minor tempo possibile. Punti critici: alcuni tratti della viabilità principale caratterizzati da forte pendenza e particolare intensità di traffico vengono trattati per primi, al fine di evitare il blocco del traffico generalizzato.

Accessi privati: in occasione dello sgombero neve lungo la viabilità comunale non è possibile evitare l'accumulo di neve sospinta in prossimità degli accessi privati, per cui gli abitanti sono tenuti a sgomberare il proprio accesso. dopo il passaggio del servizio di sgombero neve sulla strada comunale.

Lo sgombero neve è un'attività che comporta un notevole impegno da parte degli operatori chiamati a lavorare in condizioni meteorologiche avverse. Lo sgombero di ciascun lotto richiede del tempo e non può avvenire contemporaneamente su tutte le strade, per cui è necessario avere pazienza.

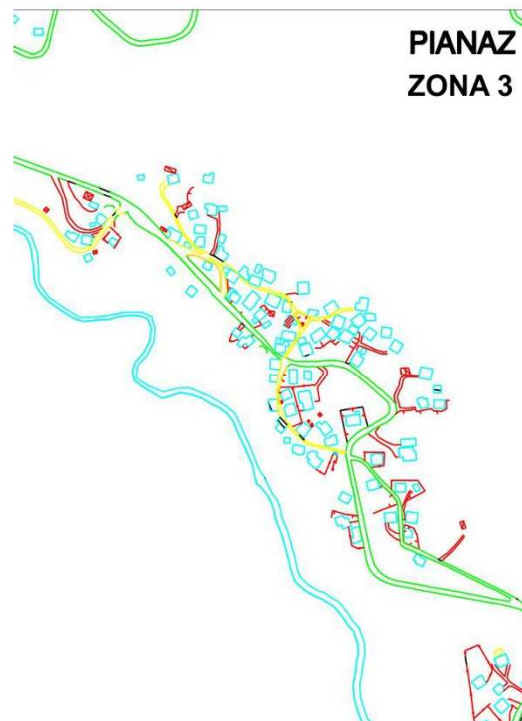
Orario critico: le nevicate intense che iniziano verso l'alba sono le più critiche perché comportano l'avvio dello sgombero della neve contemporaneamente all'inizio del traffico, con i conseguenti disagi. L'Amministrazione è consapevole che non è possibile evitare tutti i disagi, anche se tenta tutto il possibile per prevenirli.

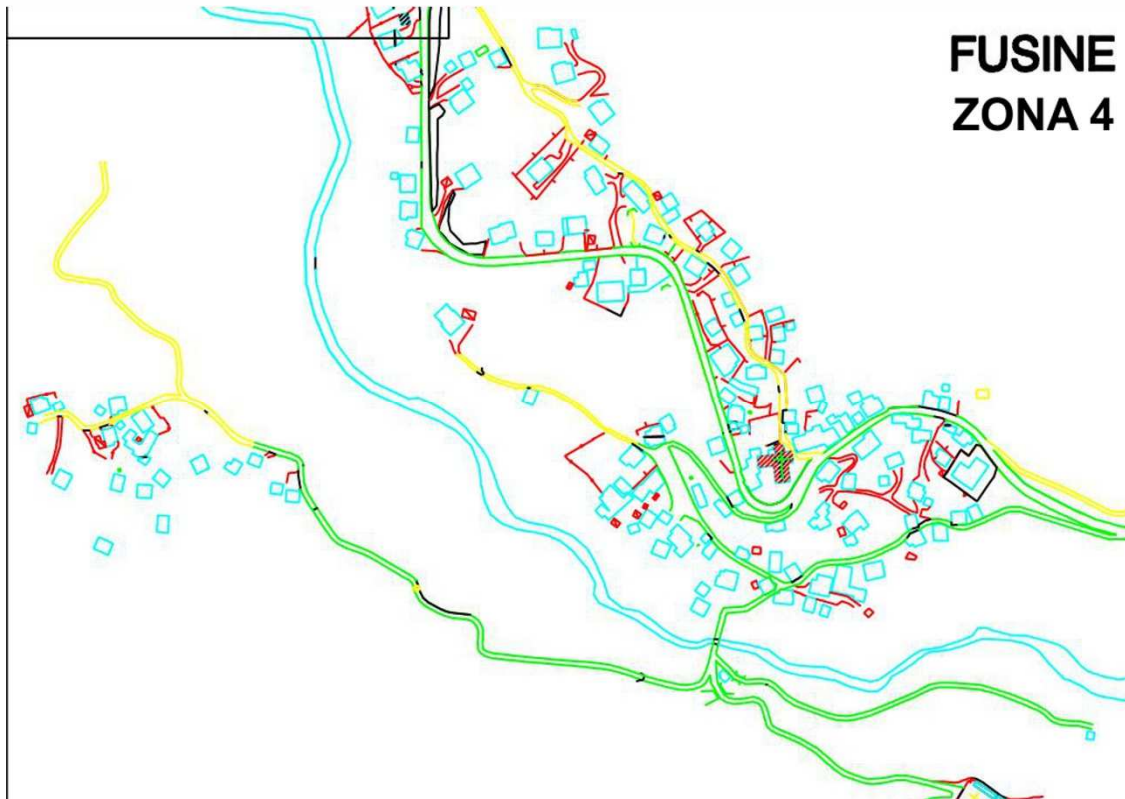


Di seguito le carte del piano sgombero neve nell'ex comune di Forno di Zoldo e nell'ex comune di Zoldo Alto.

PECOL ZONA 1







**COI
ZONA 5**





**RUTORBOL
IRAL
ZONA 6**

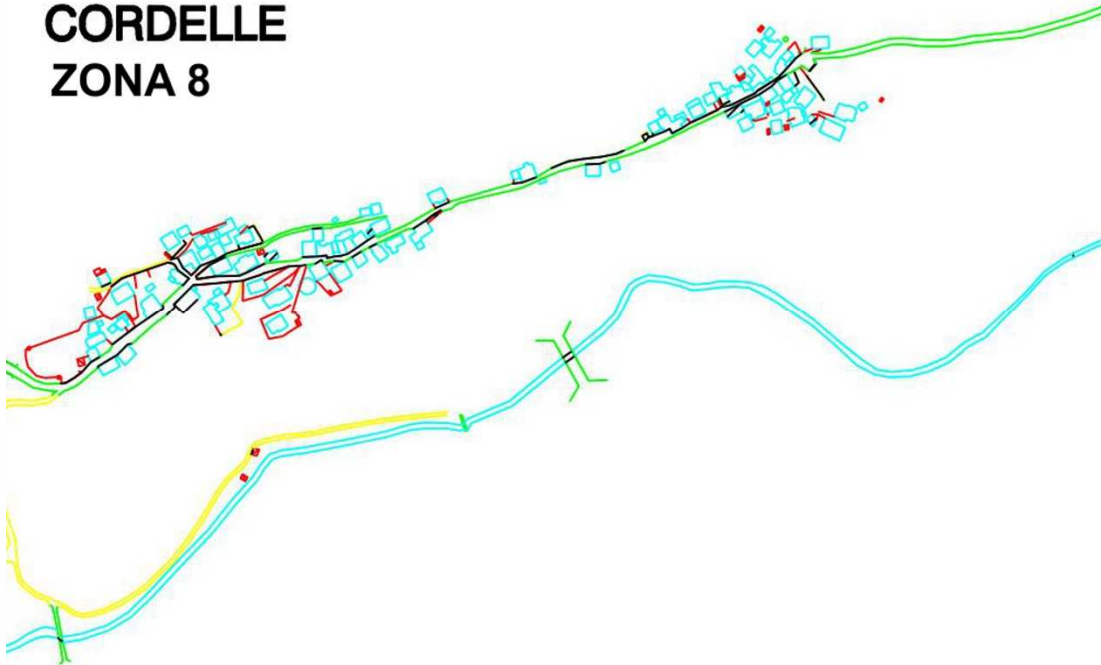


**BRUSADAZ
COSTA
ZONA 7**





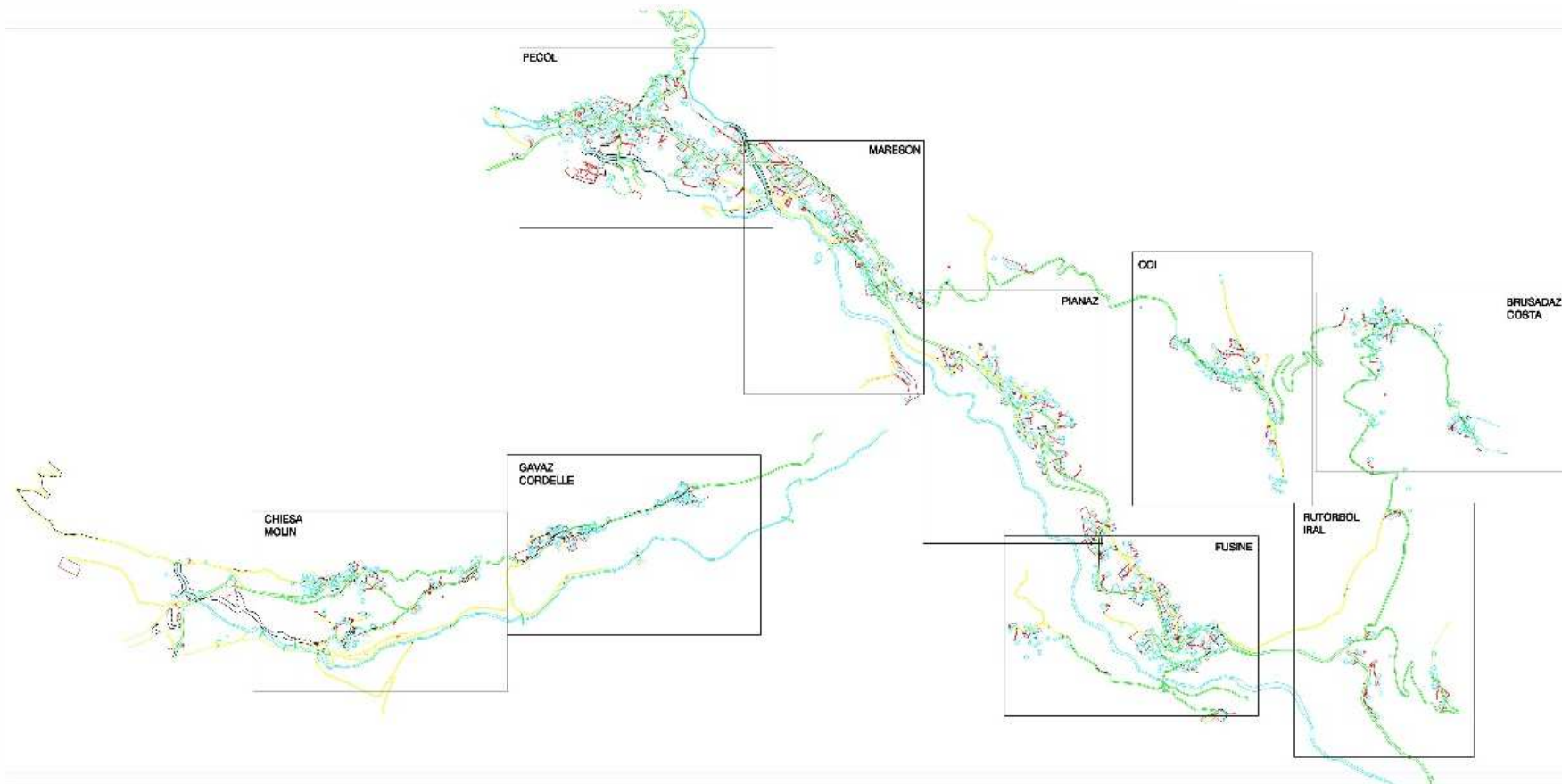
GAVAZ CORDELLE ZONA 8

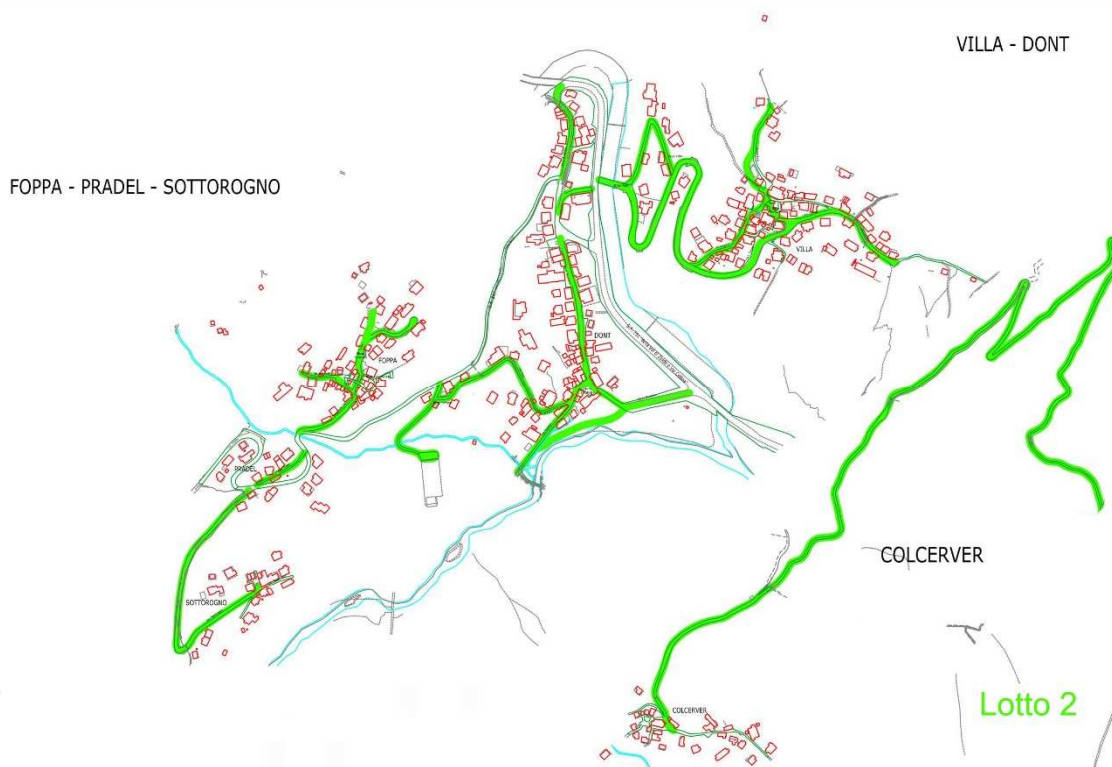


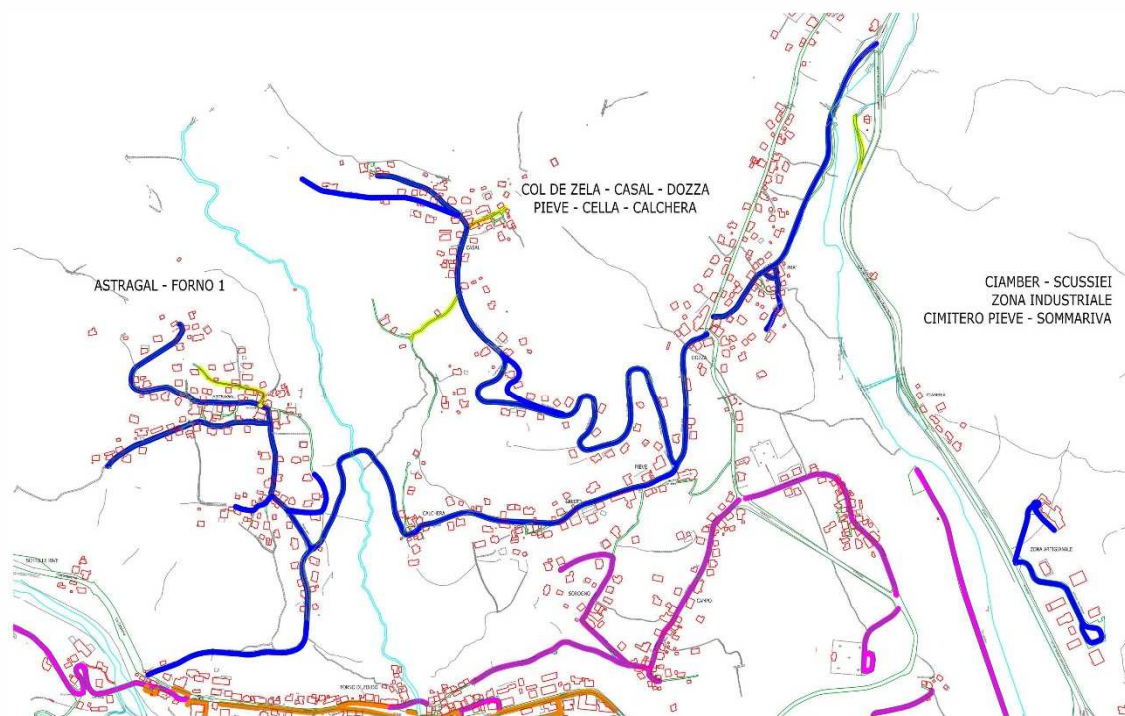
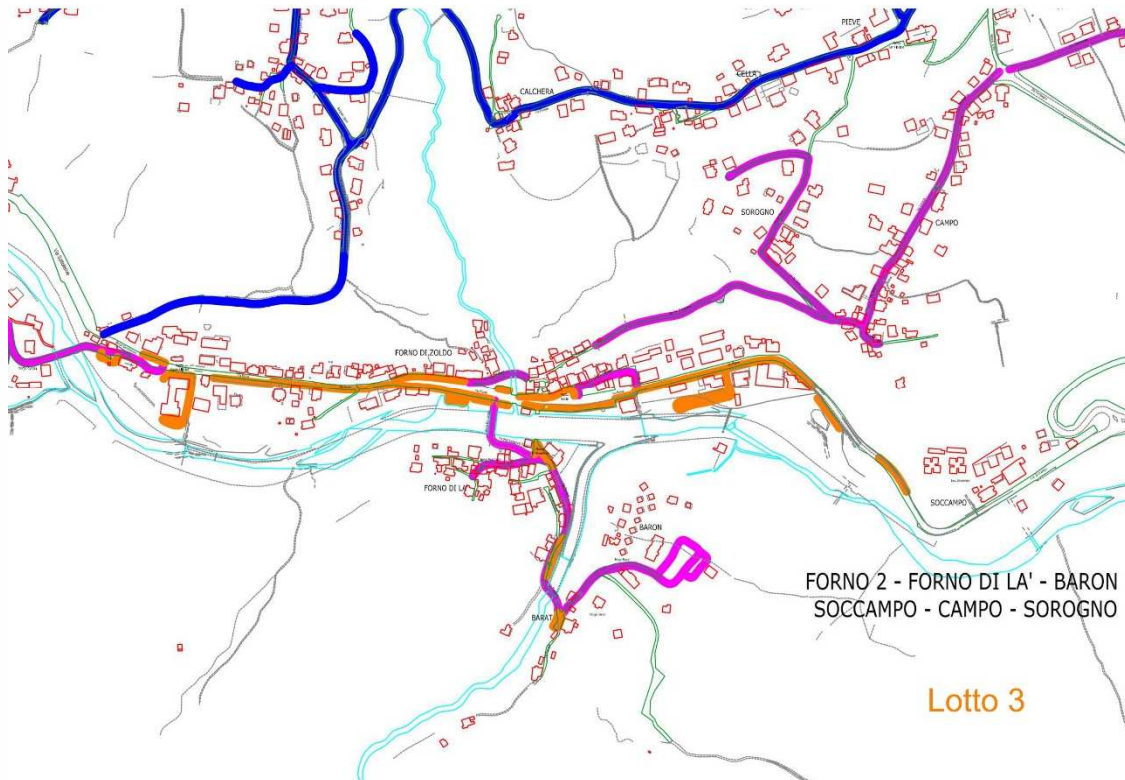
CHIESA MOLIN ZONA 9



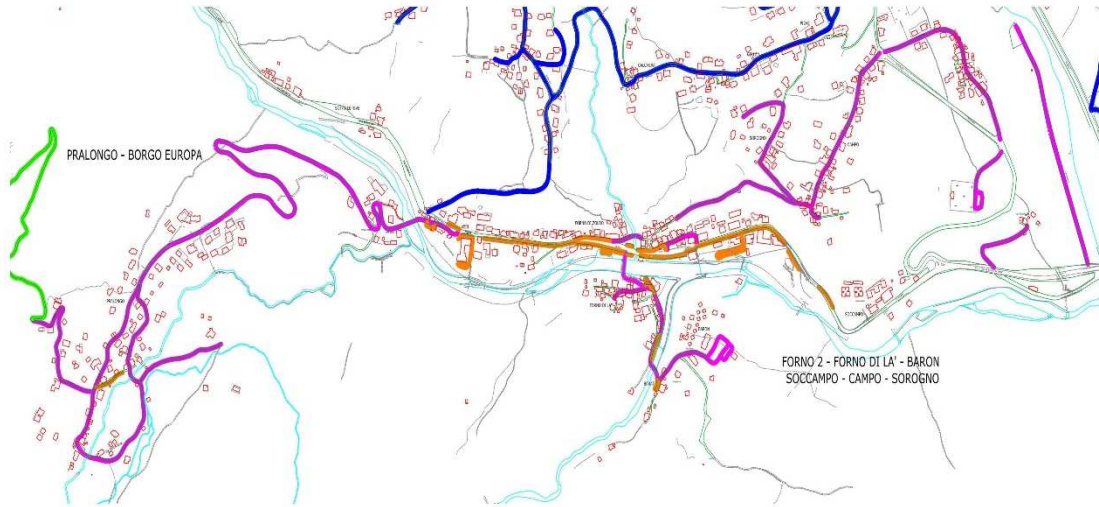








Lotto 4



Lotto 5



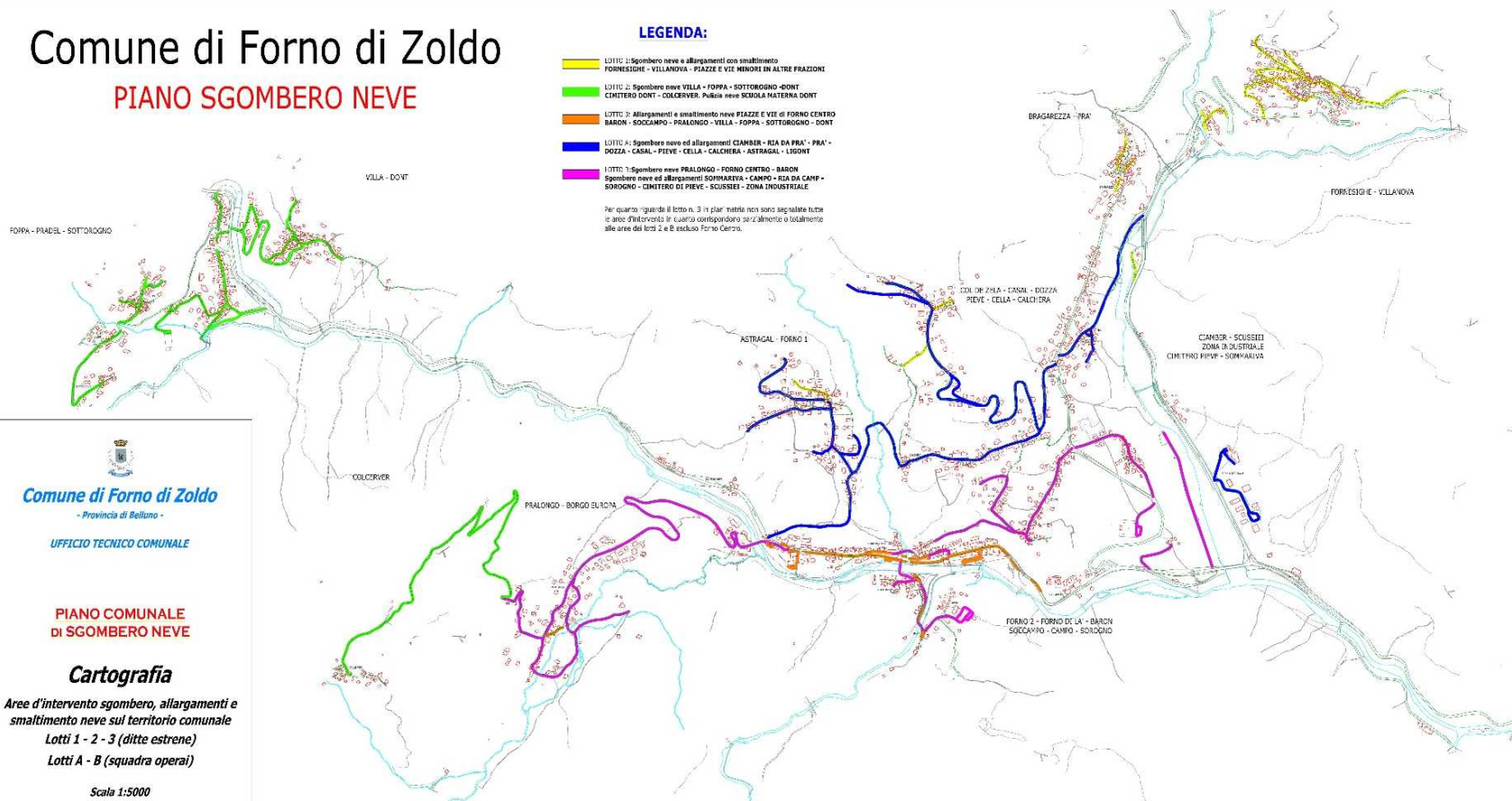
Comune di Forno di Zoldo

PIANO SGOMBERO NEVE

LEGENDA:

- LOTTO 1: Sgombero neve e allargamenti con smaltimento
FORNIGGHE - VILLANOVA - PIAZZE E VIE MINORI IN ALTRE FRAZIONI
- LOTTO 2: Sgombero neve VILLA - FOIPA - SOTTOROGGIO - DONT
CIMITERO DONT - CASERIVER, Pubblica neve SCUOLA MATERNA DONT
- LOTTO 3: Allargamenti e smaltimento neve PIAZZE E VIE di FORNO CENTRO
BARON - SOCCAMPO - PRALONGO - VILLA - FOIPA - SOTTOROGGIO - DONT
- LOTTO 4: Sgombero neve ed allargamenti CAMBER - RIA DA PRA' - PRA' -
DOZZA - CASAL - FIEVE - CELLA - CALCHERA - ASTRAGAL - LISONT
- LOTTO 5: Sgombero neve PRALONGO - FORNO CENTRO - BARON
Sgombero neve ed allargamenti SOMMARIVA - CAMPO - RIA DA CAMP -
SOROGGIO - CIMITERO DI FIEVE - SCUSSIEI - ZONA INDUSTRIALE

Per quanto riguarda il lotto n. 3 in planimetrie non sono segnalate tutte le aree d'intervento in quanto corrispondono parzialmente o totalmente alle aree dei lotti 2 e 5 e il resto Forno Centro.



Comune di Forno di Zoldo
- Provincia di Belluno -

UFFICIO TECNICO COMUNALE

**PIANO COMUNALE
di SGOMBERO NEVE**

Cartografia

Aree d'intervento sgombero, allargamenti e
smaltimento neve sul territorio comunale

Lotti 1 - 2 - 3 (ditte estrene)

Lotti A - B (squadra operai)

Scala 1:5000