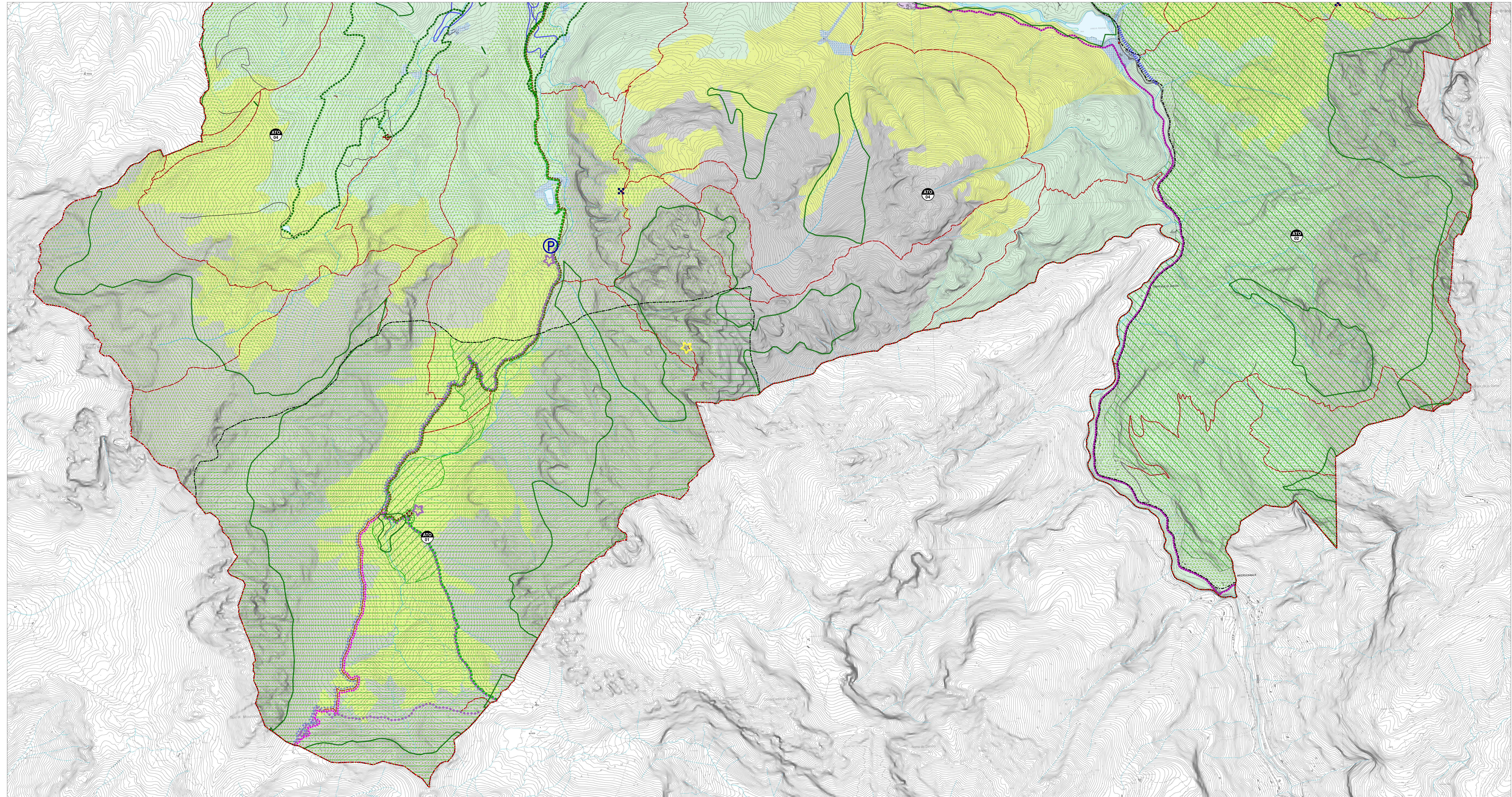











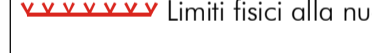
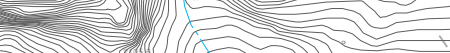

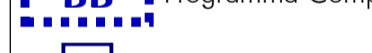


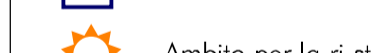


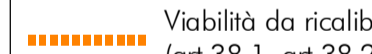
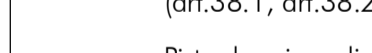







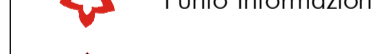

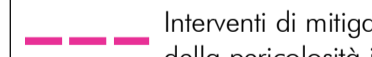

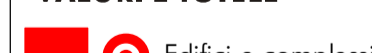









Elaborazione: 136  
 REGIONE VENETO  
 PROVINCIA DI BELLUNO  
**P.A.T. COMUNE DI FORNO DI ZOLDO**  
 2015  
 Tavola n. 04b - Carta delle Trasformabilità (scala 1:10.000)  
 COMUNE DI FORNO DI ZOLDO  
 Il SINDACO Camillo De Pellegrin  
 IL PROGETTISTA dott. urb. Mauro De Conz  
 COLLABORAZIONE dott. urb. Vanessa Da Col  
 COORDINAMENTO p.l. Mariagrazia Viel  












**LEGENDA**

 Confine comunale  
**INDIVIDUAZIONE DEGLI AMBITI TERRITORIALI OMOGENEI - A.T.O. (art.3, art.25, Allegato 4a)**  
 ATO 1 - Ambito del Parco Nazionale  
 ATO 2 - Ambito delle Riserve Naturali  
 ATO 3 - Ambito dei centri principali  
 ATO 4 - Ambito del bosco e della montagna





**AZIONI STRATEGICHE**

 Area di urbanizzazione consolidata residenziale / produttiva (art.29)	 Albergo esistente (art.28)
 Area di edificazione diffusa (art.30)	 Servizi di interesse comune esistenti / Servizi da standard di interesse comune di progetto (art.25)
 Limiti fisici alla nuova edificazione (art.32)	 Limite di ridefinizione del margine (art.29)
 Linee preferenziali di espansione dell'urbanizzato / produttiva (art.31)	 Programma Complesso "Borgo Baron" (art.34)
 Programma Complesso "Rolo ricreativo" (art.34)	 Programma Complesso "Rolo Multifunzionale" (art.34)
 Programma Complesso "Albergo Diffuso" (art.34)	 Programma Complesso "Colcaer" (art.34)
 Programma Complesso "Centri storici" (art.34)	 Programma Complesso "Albergo Diffuso" (art.34)
 Ambito per la ri-strutturazione della viabilità (art.38.2)	 Viabilità di progetto (art.38.3)
 Viabilità da riqualificare o riqualificare (art.38.1, art.38.2)	 Galleria di progetto (art.38.3)
 Piste da sci nordico (Piano Nive) (art.33)	 Percorsi ciclo-pedonali di progetto (art.38.4)
 Grande Traversata del Parco (PNDB) (art.17)	 Percorsi pedonali (Comunità Montana) (art.38.5)
 Percorsi a cavallo (PNDB) (art.17)	 Strade di interesse storico (art.9)
 Area attrezzata (PNDB) (art.17)	 Sentiero Natura Multifunzionale (PNDB) (art.17, 38.5)
 Punto di Appoggio Logistico (PNDB) (art.17)	 Percorsi per Mountain Bike (PNDB) (art.17, 38.4)
 Punto Informazioni (PNDB) (art.17)	 Parcheggio (PNDB) (art.17)
 Malghe esistenti (art.21)	 Elipporto (art.25)
 Interventi di mitigazione della pericolosità idraulica (art.13)	 Rifugi alpini esistenti (art.28)
 Impianti di depurazione (art.5)	 Edifici e complessi di valore monumentale e testimoniale (art.9)

**VALORI E TUTELE**

 Edifici e complessi di valore monumentale e testimoniale (art.9)	 Percorsi di uso escursionistico (sentieri C.A.I.) (art.38.5)
 Centri storici (art.26)	 Area di tutela paesaggistica di interesse regionale e competenza provinciale (art.17)
 Area di tutela paesaggistica di interesse regionale e competenza provinciale (art.17)	 Parco Nazionale Dolomiti Bellunesi (art.17)
 Area di promozione economica e sociale	 Area di protezione
 Riserva generale orientata di tipo B1	 Boschi di antico impianto (art.8, art.18)
 Core Areas (art.8)	

**UNITA' DI PAESAGGIO (art.16)**

 Unità Paesaggistica delle rocce e delle mughete	 Unità Paesaggistica dei larici
 Unità Paesaggistica degli abieteti e delle peccete	 Unità Paesaggistica dei centri abitati